



UAB „PLENTPROJEKTAS“

STATYTOJAS AB VIA LIETUVA

PROJEKTO PAVADINIMAS VALSTYBINĖS REIKŠMĖS KRAŠTO KELIO NR. 138 VILKAVIŠKIS–KUDIRKOS NAUMIESTIS–ŠAKIAI RUOŽO NUO 0,880 IKI 2,320 KM REKONSTRAVIMAS

STADIJA TECHNINIS DARBO PROJEKTAS

STATYBOS RŪŠIS REKONSTRAVIMAS

STATINIO KATEGORIJA YPATINGASIS

PROJEKTO DALIS INŽINERINIAI GEODEZINIAI TYRINĖJIMAI

TOMAS I

KOMPLEKSO NR. 0617

Pareigos	Kvalifikacijos atestato Nr.	V. Pavardė	Parašas
Direktorius	-		
Projekto vadovas			

VILNIUS, 2024

UAB „Inžinerijos centras“

Elektrėnai, Prano Noreikos g. 2

Įmonės kodas 303172990

Tel. +370 [REDACTED]

El. paštas: info@inzinerijoscentras.lt

Internete: www.inzinerijoscentras.lt

Objektas: S.NĖRIES G., VILKAVIŠKIS

TOPOGRAFINIO PLANO SUDARYMO ATASKAITA

Plano tipas: TOPOGRAFINIS PLANAS – PILNAS TURINYS

Žymuo: -

TIIS Nr. TIIS1-20240219-009097

Geodezinių matavimų data ir laikas: 2024-02-06, 09:00-16:30; Geodezinių matavimų vykdytojo įmonė: UAB „Inžinerijos centras“, Elektrėnai, Prano Noreikos g. 2. Įmonės kodas 303172990. Tel. +370 604 44692. El. paštas: info@inzinerijoscentras.lt. Internetu: www.inzinerijoscentras.lt

1. Geodezinių matavimų vykdytojai ir jų atlikti darbai:

1.1. geodezininkas Arminas Petrauskas - geodeziniai matavimai ir išmatuotų topografinių objektų erdvinį duomenų rinkinio parengimas;

Panaudoti valstybiniai ir/arba savivaldybės teritorijos geodezinio pagrindo punktai (pavadinimai, jų koordinatės ir aukščiai): -.

2. Įrengtas topografinio plano geodezinis pagrindas (pridedama geodezinio pagrindo schema):

R1 - 6059375.380, 437254.400, 58,36, met., vandentiekio sklendė;

R2 - 6059205.750, 437324.070, 58,14, met. šulinys;

R3 - 6058646.580, 437511.250, 58,58, met. vinis;

R4 - 6058249.080, 437648.550, 58,41, met. vinis.

Savivaldybės teritorijos geodezinio pagrindo punktai - nenaudoti.

4.1. geodezinio pagrindo taškų Nr. 1-4. padėtis nustatyta GPNS metodu. Matuota GPS imtuvu „Altus Nr-3“ 3-jose LitPos RTKNet prisijungimo sesijose, vienoje sesijoje atliekant mažiausiai 3 matavimus. Galutinės geodezinio pagrindo taškų padėties koordinatės apskaičiuotos taikant svorinio vidurkio formulę;

4.2. Geodezinio pagrindo taško Nr. 1, padėtis matuota elektroniniu tacheometru „Nikon NPL-522“, naudojant kabantį (ištęstą, uždara) geodezinį ėjimą nuo topografinio pagrindo taškų.

5. Pasiektas geodezinių matavimų tikslumas (apskaičiuotas blogiausioje padėtyje esančio taško tikslumas) deklaruojamas pagal GPNS imtuvu apskaičiuotas taško koordinatinių x ir y paklaidų rezultatus:

5.1. horizontalios padėties - 4 cm;

5.2. vertikalios padėties - 4 cm.

6. Topografinio plano užsakovo nustatytas matavimų tikslumas:

6.1. horizontalios padėties tvirtų kontūrų - 10 cm;

6.2. vertikalios padėties kietų paviršių - 10 cm;

6.3. vertikalios padėties kitų paviršių - 20 cm.

7. Užsakovo nurodyti objektai, kurie buvo išmatuoti didesniu tikslumu, nei jo nustatytas topografinio plano tikslumas: -.

8. Topografinis planas rengiamas prieš statybas.

9. Kita su topografinio plano parengimu susijusi informacija: -

UAB „Inžinerijos centras“				Aiškinamasis raštas		
Kv. paž. Nr.	Vardas ir pavardė	Parašas	Data	S.Nėries g., Vilkaviškis	Lapas	Lapų
			2024-02-19		1	1

TIIS paslaugos

"Topografinių ir inžinerinių tinklų planų erdvinį duomenų teikimas derinti ir tvarkyti" ataskaita

Sugeneruota: 2024-03-15 09:36

Paslaugos gavėjo informacija

Vardas ir pavardė:

GKP:

Paslaugos užsakymo informacija

Numeris: TIIS1-20240219-009097

Paslaugos nuoroda: <https://tiiis.planuojustatau.lt/portal/orders/TIIS1-20240219-009097>

Pavadinimas: S.Nėries g., Vilkaviškis

Adresas: S.Nėries g., Vilkaviškis

Prašymo teritorija: 4.02 ha

Pateikto plano tipas: Topografinis planas – pilnas turinys

Rezervuoti šulinių numeriai: Ne

Paslaugos gavėjo komentaras: Pagal atliktus matavimus nurodyti tinklai į topografinio plano ribas

Paslaugos gavėjo įkeltas dokumentas: ataskaita_pasirasyta.pdf, topo_planas_pasirasytas.pdf

Paslaugos būseną: Prašymas ir erdviniai duomenys priimti

Pateiktą planą ir plano ED suderino

EDT organizacija: Vilkaviškio rajono savivaldybės administracija (97)

EDT grupė: Vilkaviškio r. sav. Architektūros ir urbanistikos skyrius (98)

Priimtas sprendimas: Erdviniai duomenys priimti

Administracinį sprendimą priėmusio asmens vardas ir pavardė:

Pateiktas tikrinti EDR: GKTR.dwg

Pridėti dokumentai: ataskaita_pasirasyta.pdf, topo_planas_pasirasytas.pdf

Veiksmų ir organizacijos priimtų sprendimų išsklotinė

2024-02-19 19:22:25 Gauta užduotis "Priimti ED (TOPO)"

2024-02-28 16:38:26 Atmesti: neteisingi duomenys

2024-03-01 10:30:53 Gauta užduotis "Priimti ED (TOPO)"

2024-03-08 14:48:45 Atmesti: neteisingi duomenys

2024-03-12 09:40:07 Gauta užduotis "Priimti ED (TOPO)"

2024-03-15 09:31:32 Erdviniai duomenys priimti

ED pateikti susipažinti

Organizacija: AB „Energijos skirstymo operatorius“ ESO (80)
Organizacijos grupė: AB „Energijos skirstymo operatorius“. Elektros duomenys (81)
Gautas EDR: GKTR.dwg

ED pateikti susipažinti

Organizacija: UAB „Vilkaviškio šilumos tinklai“ (272)
Gautas EDR: GKTR.dwg

ED pateikti susipažinti

Organizacija: AB „Energijos skirstymo operatorius“ ESO (80)
Organizacijos grupė: AB „Energijos skirstymo operatorius“. Kauno regionas, dujotiekio duomenys (81)
Gautas EDR: GKTR.dwg

ED pateikti susipažinti

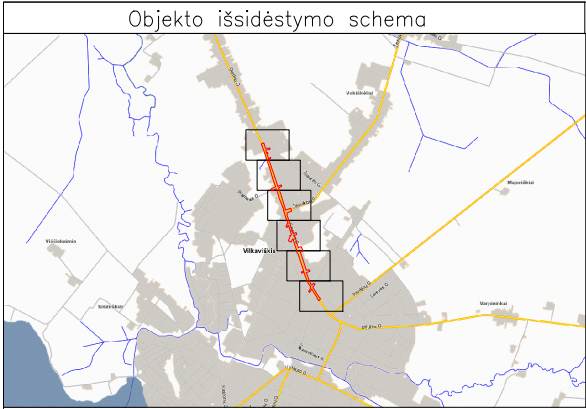
Organizacija: Telia Lietuva, AB (86)
Organizacijos grupė: Telia Lietuva, AB. Kauno regionas, ryšių tinklo duomenys (423)
Gautas EDR: GKTR.dwg

ED pateikti susipažinti

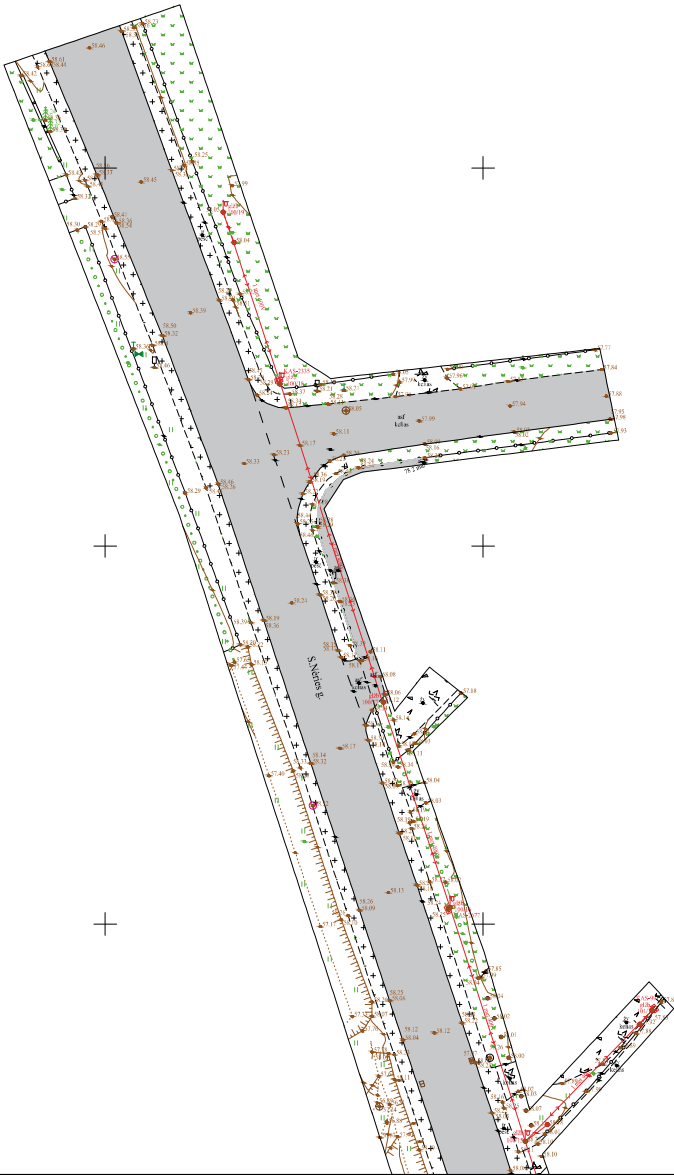
Organizacija: UAB „Vilkaviškio vandenys“ (112)
Gautas EDR: GKTR.dwg

ED pateikti susipažinti

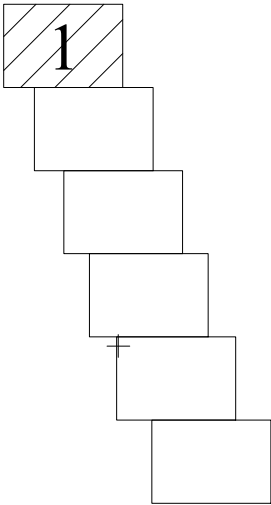
Organizacija: VĮ „Lietuvos automobilių kelių direkcija“ LAKD (365)
Gautas EDR: GKTR.dwg



TOPOGRAFINIS PLANAS M 1:500

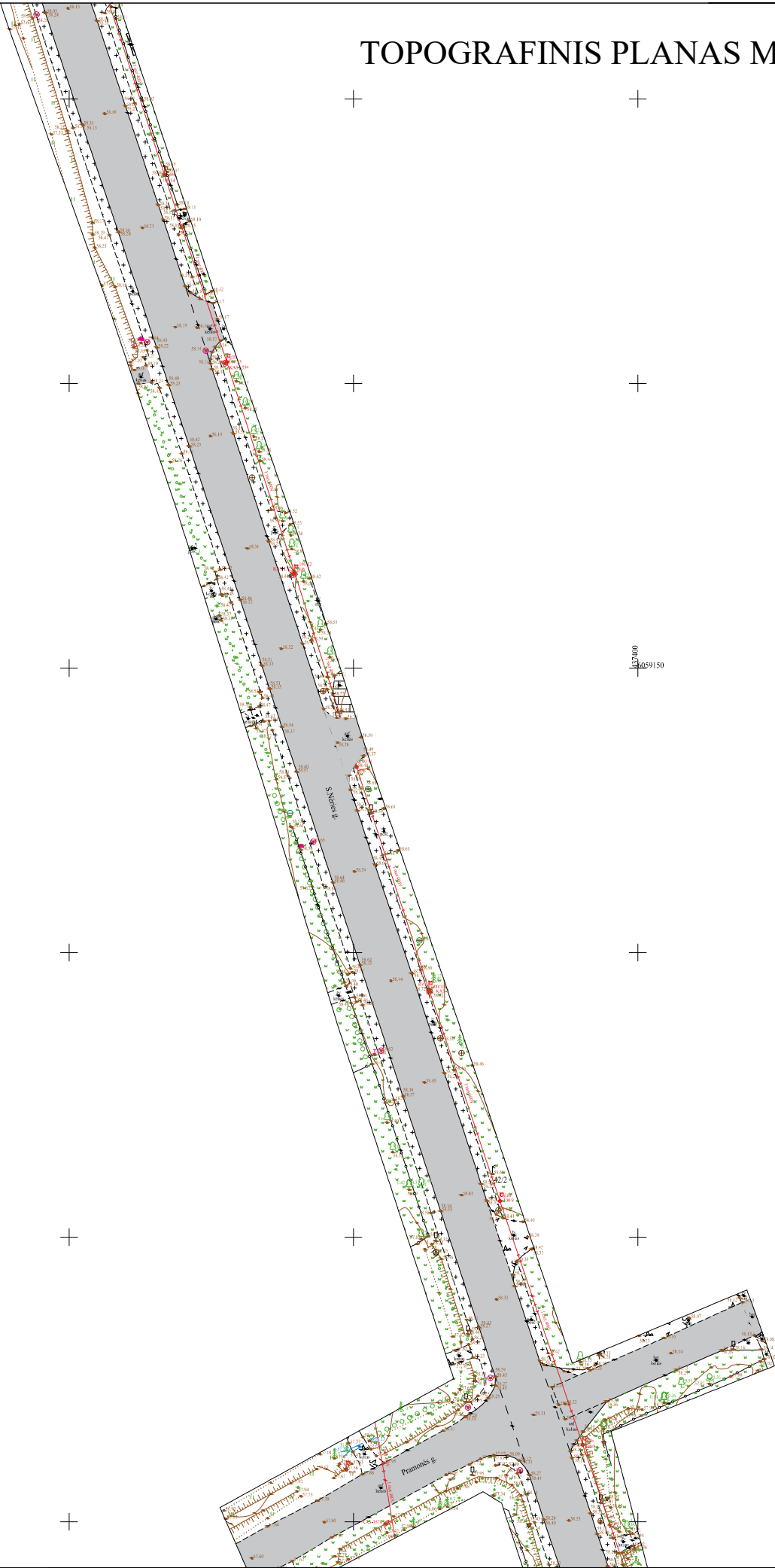


Lapų išdėstymo schema

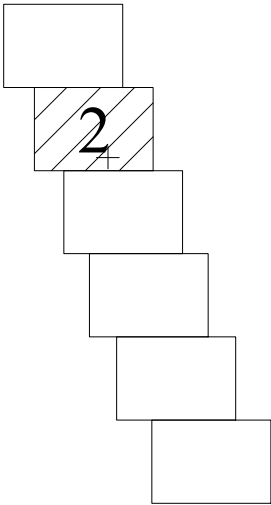


Plano tipas:Topografinis planas - Pilnas turinys			Naudotas geoido modelis - LIT20G		
Objekto adresas:S. Nėries g., Vilkaviškis					
Aukščių sistema		Koordinatinių sistema		Pagrindinis objektų tikslumas, cm	
LAS07		LKS-94		Horizontalus:	4
				Vertikalus:	4
UAB „Inžinerijos centras“ Elektrėnai, Prano Noreikos g. 2. Įmonės kodas 303172990. Tel. +370 604 44692. El. paštas: info@inžinerijoscentras.lt. Interneto: www.inžinerijoscentras.lt					
Kv. paž. nr.		Vardas, pavardė		Parašas	Data
					2024-02-19
Užsakovas:				Mastelis	Lapo nr.
UAB "Plentprojektas"				1:500	1
					Lapų sk.
					6

TOPOGRAFINIS PLANAS M 1:500



Lapų išdėstymo schema

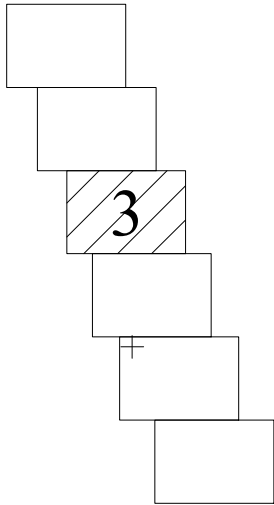


Plano tipas:Topografinis planas - Pilnas turinys		Naudotas geoido modelis - LIT20G			
Objekto adresas:S. Nėries g., Vilkaviškis					
Aukščių sistema	Koordinatinių sistema	Pagrindinis objektų tikslumas, cm			
LAS07	LKS-94	Horizontalus:	4	Vertikalus:	4
UAB „Inžinerijos centras“ Elektrėnai, Prano Noreikos g. 2. Įmonės kodas 303172990. Tel. +370 604 44692. El. paštas: info@inžinerijoscentras.lt. Internetas: www.inžinerijoscentras.lt					
Kv. paž. nr.	Vardas, pavardė	Parašas	Data		
			2024-02-19		
Užsakovas:		Mastelis	Lapo nr.	Lapų sk.	
UAB "Plentprojektas"		1:500	2	6	

TOPOGRAFINIS PLANAS M 1:500



Lapų išdėstymo schema



Plano tipas:Topografinis planas - Pilnas turinys		Naudotas geoido modelis - LIT20G			
Objekto adresas:S. Nėries g., Vilkaviškis					
Aukščių sistema	Koordinatinių sistema	Pagrindinis objektų tikslumas, cm			
LAS07	LKS-94	Horizontalus:	4	Vertikalus:	4
UAB „Inžinerijos centras“ Elektrėnai, Prano Noreikos g. 2. Įmonės kodas 303172990. Tel. +370 604 44692. El. paštas: info@inžinerijoscentras.lt. Internetas: www.inžinerijoscentras.lt					
Kv. paž. nr.	Vardas, pavardė	Parašas	Data		
			2024-02-19		
Užsakovas:		Mastelis	Lapo nr.	Lapų sk.	
UAB "Plentprojektas"		1:500	3	6	

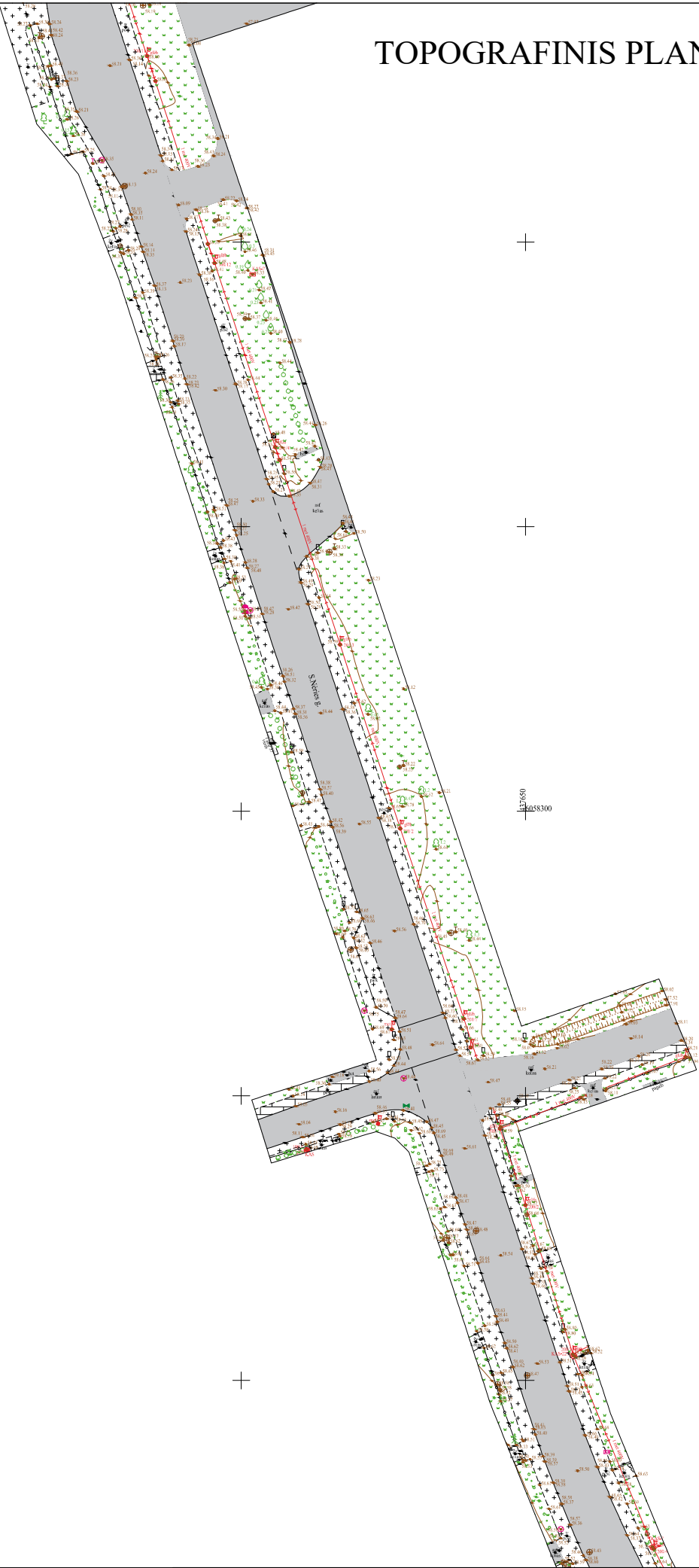
TOPOGRAFINIS PLANAS M 1:5

0 10

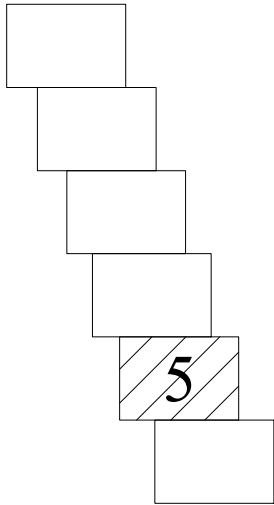


Plano tipas:	Topografinis planas - Pilnas turinys		Naudotas geoido modelis - LIT20G	
Objekto adresas:	S. Neries g., Vilkaviškis			
Aukščių sistema	Koordinacių sistema	Pagrindinis objektų tikslumas, cm		
LAS07	LKS-94	Horizontalus:	4	Vertikalus:
			4	
UAB „Inžinerijos centras“ Elektrėnai, Prano Noreikos g. 2. Įmonės kodas 303172990. Tel. +370 604 44692. El. paštas: info@inžinerijoscentras.lt. Internetė: www.inžinerijoscentras.lt				
Kv. paž. nr.	Vardas, pavardė	Parašas	Data	
			2024-02-19	
Užsakovas:		Mastelis	Lapo nr.	Lapų sk.
UAB "Pientprojektas"		1:500	4	6

TOPOGRAFINIS PLANAS M 1:500

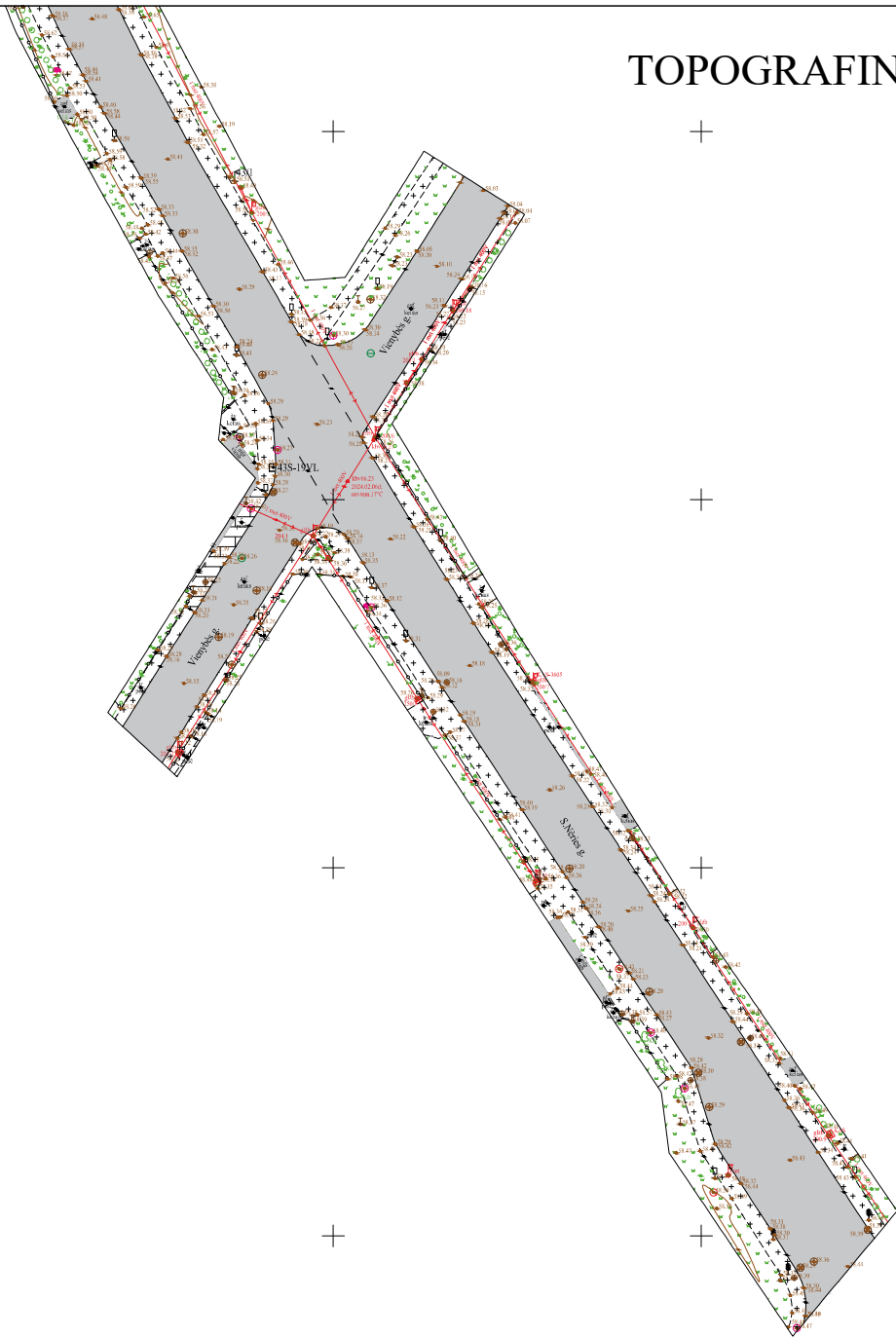


Lapų išdėstymo schema

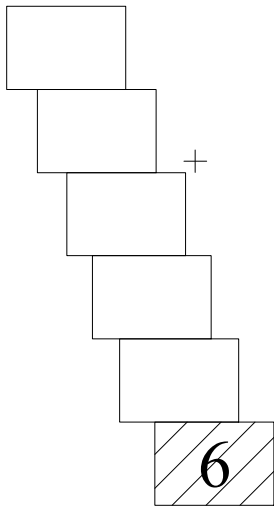


Plano tipas:Topografinis planas - Pilnas turinys		Naudotas geoido modelis - LIT20G			
Objekto adresas: S. Nėries g., Vilkaviškis					
Aukščių sistema	Koordinatinių sistema	Pagrindinis objektų tikslumas, cm			
LAS07	LKS-94	Horizontalus:	4	Vertikalus:	4
UAB „Inžinerijos centras“ Elektrėnai, Prano Noreikos g. 2. Įmonės kodas 303172990. Tel. +370 604 44692. El. paštas: info@inžinerijoscentras.lt. Internetas: www.inžinerijoscentras.lt					
Kv. paž. nr.	Vardas, pavardė	Parašas	Data		
█	█	█	2024-02-19		
Užsakovas:		Mastelis	Lapo nr.	Lapų sk.	
UAB "Plentprojektas"		1:500	5	6	

TOPOGRAFINIS PLANAS M 1:500



Lapų išdėstymo schema



Plano tipas:Topografinis planas - Pilnas turinys		Naudotas geoido modelis - LIT20G			
Objekto adresas:S. Nėries g., Vilkaviškis					
Aukščių sistema	Koordinatinių sistema	Pagrindinis objektų tikslumas, cm			
LAS07	LKS-94	Horizontalus:	4	Vertikalus:	4
UAB „Inžinerijos centras“ Elektrėnai, Prano Noreikos g. 2. Įmonės kodas 303172990. Tel. +370 604 44692. El. paštas: info@inžinerijoscentras.lt. Internetas: www.inžinerijoscentras.lt					
Kv. paž. nr.	Vardas, pavardė	Parašas	Data		
█	█	█	2024-02-19		
Užsakovas:		Mastelis	Lapo nr.	Lapų sk.	
UAB "Plentprojektas"		1:500	6	6	